на с.

М 1 : 1 000

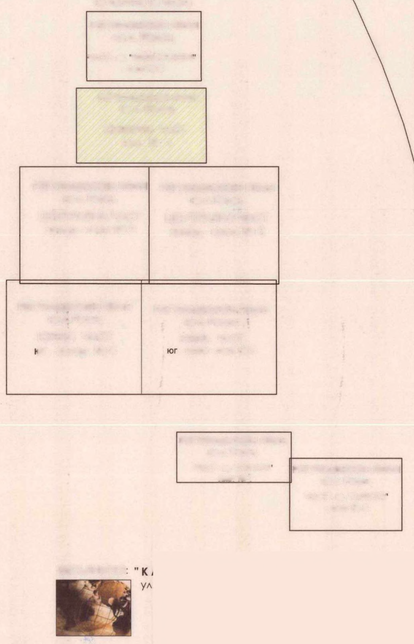

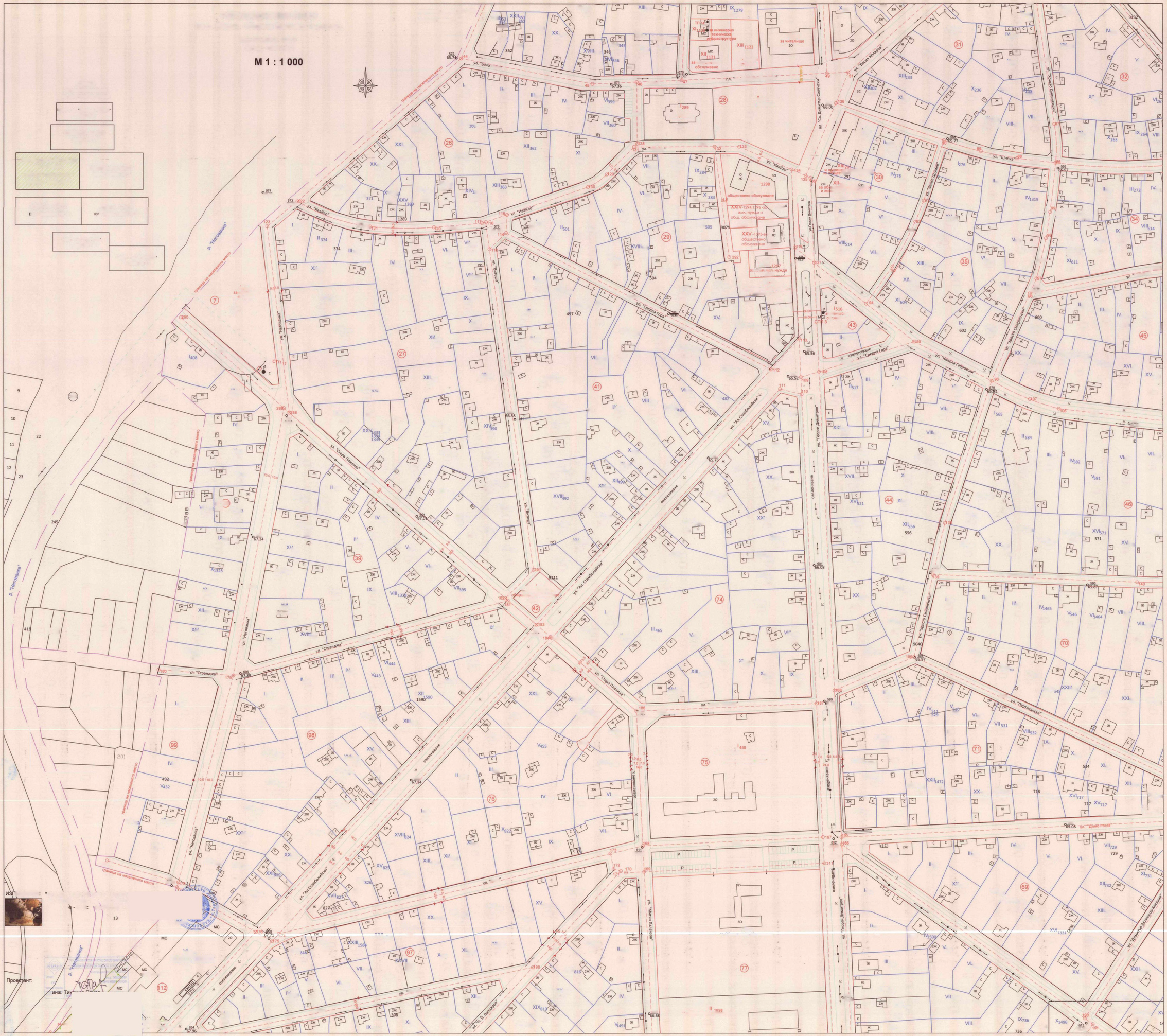
М 1 : 1 000
ул. "Ивайло"
ул. "Средна Гора"
ул. "Стара Планина"
ул. "Ал.Стамболийски"
ул. "Теорги Димитров"
ул. "Никола Габровски"
ул. "Шипка"
ул. "Странджа"
ул. "Негованка"
р. "Негованка"
ул. "Митко Палаузов"
ул. "Димитър Дюлгеров-Кисинин"
ул. "Димитър Солунски"
ул. "Васил Коларов"
ул. "Христо Смирненски"
ул. "Партизанска"
ул. "Димо Рогев"
ул. "Н. Й. Вапцаров"
озеленяване
Проектант:

M 1 :

ЛЕГЕНДА:

ул. "Хаджи Димитър"

ул. "Христо Ботев"

ул. "Славей"

ул. "Христо Ботев"

ул. "Христо Ботев"

ул. "Никола Габровски"

ул. "Никола Габровски"

ул. "Христо Ботев"

ул. "Христо Ботев"

ул. "Никола Габровски"

ул. "Никола Габровски"

ул. "Никола Габровски


ул. "Люлин"
ул. "Н. Й. Вапцаров"
ул. "Ал. Стамболийски"
ул. "Родопи"
ул. "Пирин"
ул. "Беласица"
ул. "Искър"
ул. "Витоша"
ул. "Митко Палазов"
ул. "Георги Димитров"
ул. "Димитър Благоев-Кисимов"
ул. "Моника Сълза"
ул. "Слави Завъзаров"
за озеленяване
граница на населеното място
р. "Негованка"
Проектант:
на с.
М 1 :

ул. "Христо Ботев"
ул. "Стоян Заимов"
ул. "Васил Левски"
ул. "Трети Март"
ул. "Трети Конгрес"
ул. "Димитър Благоев"
ул. "Тракийска"
ул. "Тракийска"
ул. "Розова долина"
ул. "Розова долина"
ул. "Тракийска"
ул. "Тракийска"
ул. "Васил Левски"
ул. "Васил Левски"
ул. "Васил Левски

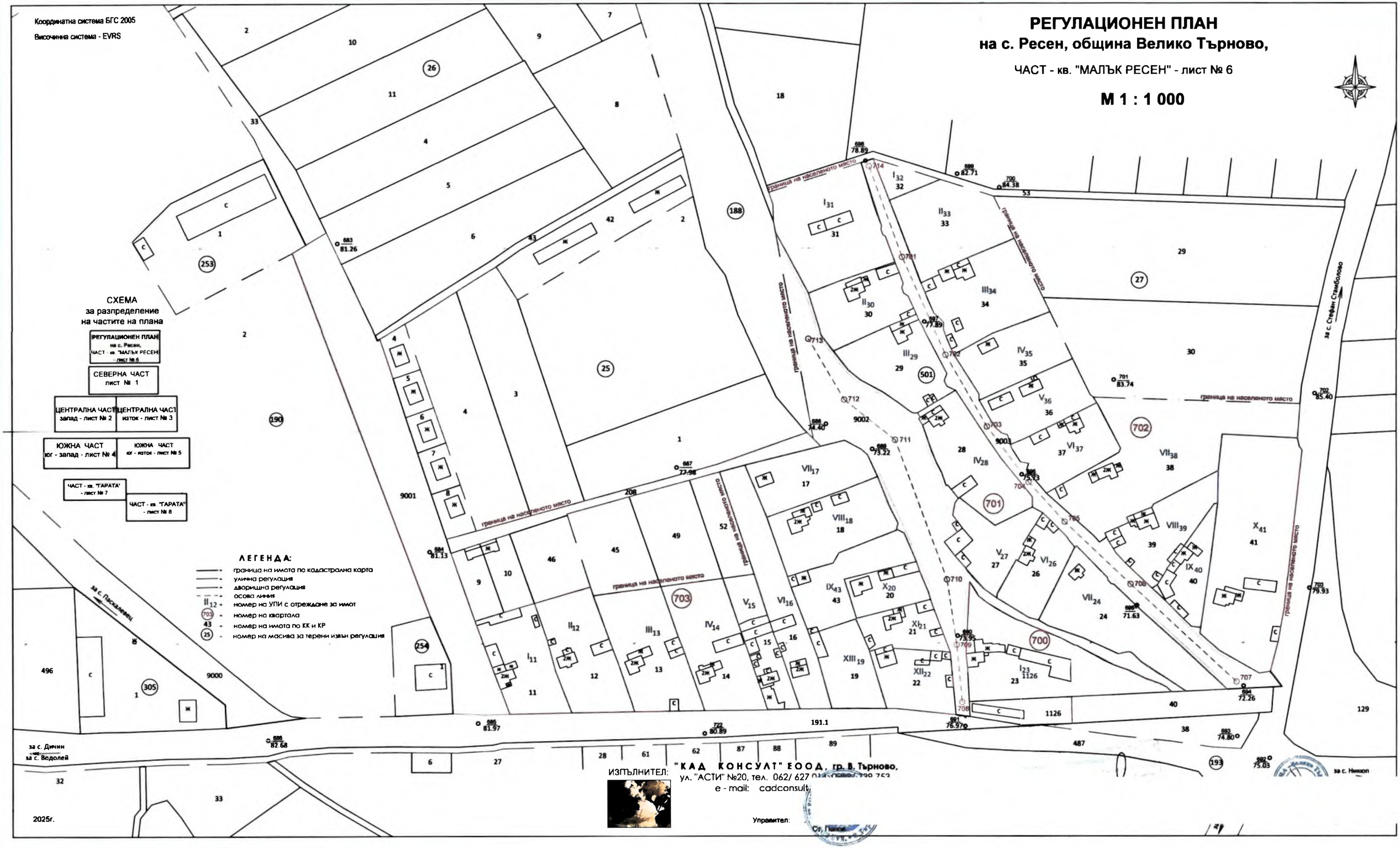
Координатна система БГС 2005
Височинна система - EVRS
РЕГУЛАЦИОНЕН ПЛАН
на с. Ресен, община Велико Търново,
ЧАСТ - кв. "МАЛЪК РЕСЕН" - лист № 6
М 1 : 1 000
СХЕМА
за разпределение
на частите на плана
РЕГУЛАЦИОНЕН ПЛАН на с. Ресен, ЧАСТ - кв. "МАЛЪК РЕСЕН" - лист № 6
СЕВЕРНА ЧАСТ лист № 1
ЦЕНТРАЛНА ЧАСТ запад - лист № 2
ЦЕНТРАЛНА ЧАСТ изток - лист № 3
ЮЖНА ЧАСТ юг - запад - лист № 4
ЮЖНА ЧАСТ юг - изток - лист № 5
ЧАСТ - кв. "ГАРАТА" - лист № 7
ЧАСТ - кв. "ГАРАТА" - лист № 8
ЛЕГЕНДА:
граница на имота по кадастрална карта
улична регулация
дворишна регулация
осова линия
II12 - номер на УПИ с отреждане за имот
703 - номер на квартала
43 - номер на имота по КК и КР
25 - номер на масива за терени извън регулация
граница на населеното място
за с. Стефан Стамболово
за с. Паскалевец
за с. Дичин
за с. Водолей
за с. Никюп
2025г.
ИЗПЪЛНИТЕЛ: "КАД КОНСУЛТ" ЕООД, гр. В. Търново,
ул. "АСТИ" №20, тел. 062/ 627 014, 0888/ 739 753
e - mail: cadconsult
Управител:



М 1 :
- кв. "
ЛЕГЕНДА:
Ст. Панов
граница на населеното място
граница на населеното
ЖП
Г. Оряд
- София



- КВ. "
М 1 :
ЛЕГЕНДА:
12
504
43
25
граница на населеното място
ЖП линия Г. Оряховица - София
ВИНПРОМ гр.Лясковец
р. "Бохот"
р. "Бохот"
502
503
504
93
90
91
VII 110
II 113
II 116
за обществени нужди
I 114
за обществени нужди
I 115
72.89
72.60
74.85
73.89
74.30
72.50
74.89